



VICHADA:

CONFLICTOS TERRITORIALES Y SITUACIONES HUMANITARIAS

Foto: Artesanías de Colombia - Programa de Atención a Población Étnica



La situación humanitaria en el Vichada corresponde a una conjunción de brechas de acceso a alimentos, agua, servicios básicos, salud y educación, hechos de violencia y conflicto armado; en el marco de territorios colectivos indígenas y comunidades pluriétnicas nacionales, binacionales y venezolanas. En este fact sheet se analizará la situación desde las afectaciones por conflicto armado y su enfoque diferencial.

El ELN, las Disidencias de las FARC y las AGC se encuentran en todo el departamento, especialmente sobre el río Meta que conecta el departamento del Meta, cruza Vichada y traza la frontera con Venezuela. Las mayores confrontaciones y enfrentamientos se registran en la zona fronteriza por la disputa de las rutas del narcotráfico y las economías ilegales. Estos enfrentamientos han causado el desplazamiento de población venezolana (en su mayoría indígenas venezolanos y binacionales) hacia los municipios del Vichada.

Mapa ubicación río Meta y ríos principales

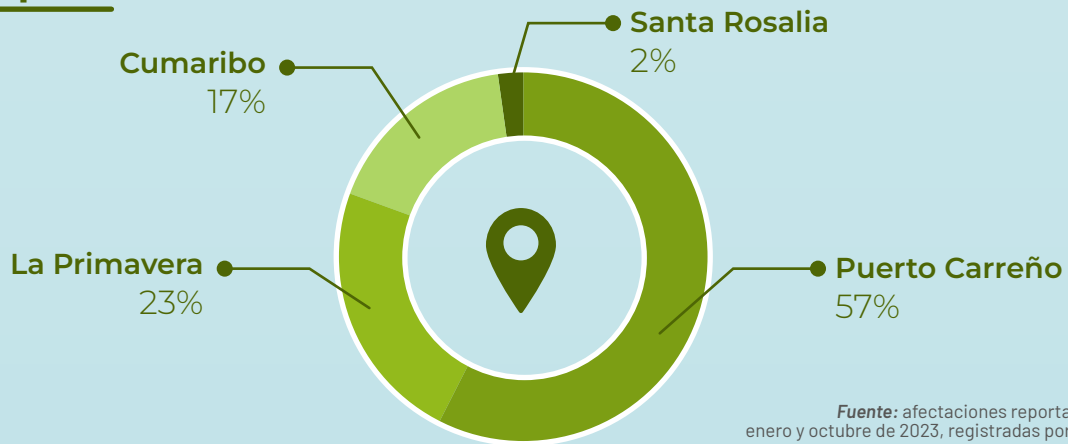


Estas personas que se convierten en refugiadas, llegan a convivir con comunidades y en asentamientos pluriétnicos y de población campesina, quienes a su vez presentan situaciones humanitarias con respecto a su salud, seguridad alimentaria, educación y WASH ([de acuerdo con las evaluaciones de necesidades 2022-2023](#)). Los municipios y comunidades receptoras también se encuentran en el marco de afectaciones por conflicto armado. Es así que el Vichada es un territorio receptor y expulsor, con flujos migratorios mixtos, fronterizos e internos.

AFECTACIONES POR CONFLICTO ARMADO

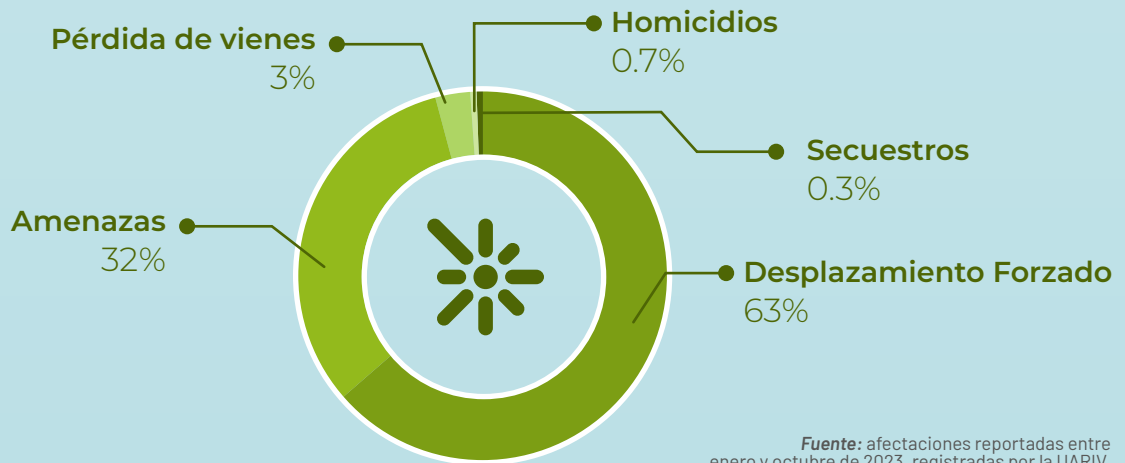
De acuerdo con la información consultada en la UARIV, en el 2023 se han registrado 258 afectaciones por conflicto armado, detalladas de la siguiente manera:

Municipio:



Fuente: afectaciones reportadas entre enero y octubre de 2023, registradas por la UARIV.

Afectaciones:

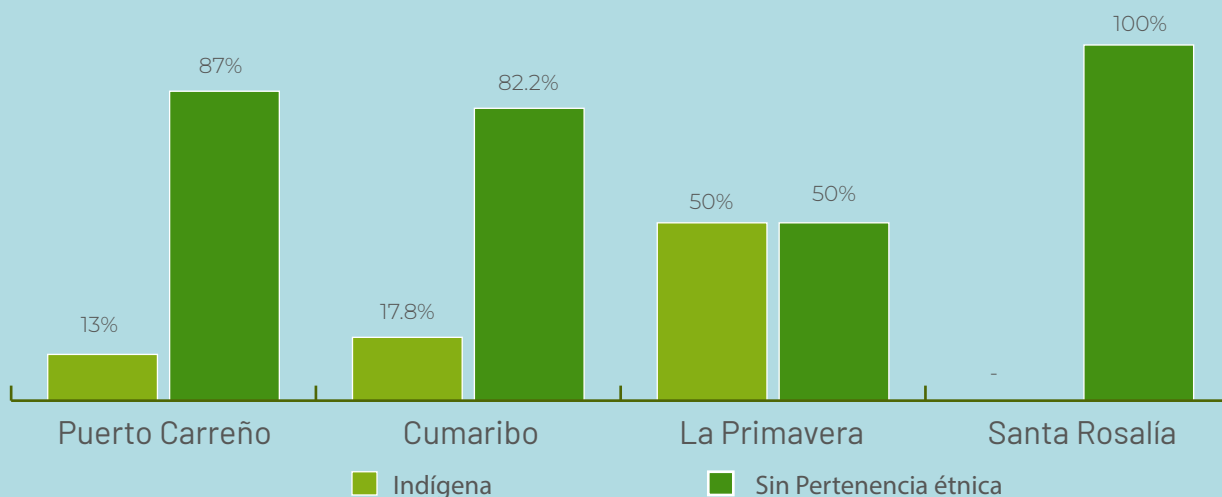


Fuente: afectaciones reportadas entre enero y octubre de 2023, registradas por la UARIV.

En contraste con estos datos se encuentra la información de la Defensoría del Pueblo, que para el 10 de mayo de 2023 hizo una alerta temprana sobre el riesgo de la población que habita en el municipio de La Primavera. Se compone de 5 resguardos indígenas y 18 veredas campesinas, con autoridades tradicionales, defensores de DDHH y reclamantes de tierra. En su caracterización alerta sobre la presencia de grupos armados que transitan por el Río Meta, quienes tienen laboratorios de producción de narcóticos en las riberas del Río Tomo. Adicionalmente, retoma el hecho de desplazamiento forzado de 433 familias y 1481 personas provenientes de la frontera con Venezuela, quienes llegaron al municipio de La Primavera. Al contraponer esta información, se muestra el subregistro frente a las afectaciones por conflicto armado en 2023.

Con respecto a la información indígena también se puede evidenciar subregistros. En el municipio de Cumaribo, para el censo del 2018, se registraron 35.810 indígenas pertenecientes a 25 Pueblos, lo que representa el 83% de la población en ese municipio. Al contrastar ese porcentaje con la población indígena que registró afectaciones por conflicto armado en la UARIV, en Cumaribo, está representada el 17%. A continuación, se expone la tabla con el contraste en cada municipio entre las afectaciones por conflicto registradas por población indígena y población que no se reconoce perteneciente a algún pueblo étnico.

Porcentaje de población indígena afectada en cada municipio:



Fuente: afectaciones reportadas entre enero y octubre de 2023, registradas por la UARIV.

Es importante considerar las brechas que tienen de las comunidades indígenas para obtener un RUV y denunciar hechos victimizantes, aún cuando existen 6 procesos para el reconocimiento de Sujetos de Reparación Colectiva en el Vichada. También existen dificultades en el registro y caracterización de la población que se encuentra en asentamientos fronterizos y pertenecen a pueblos indígenas colombianos, binacionales y venezolanos.

En ese sentido, surge la necesidad de poder implementar formas de registro de afectaciones con enfoque diferencial, como base para la efectiva respuesta humanitaria.

Datos utilizados: afectaciones reportadas entre enero y octubre de 2023, registradas por la UARIV.

Referencias bibliográficas:

- Defensoría del Pueblo, 2023. ALERTA TEMPRANA N° 015-2023.
- DANE, 2018. Población étnica en Colombia.
- El Nuevo Siglo, 2023. Alerta en Vichada ante disputas de grupos armados por Narcorutas.
- [Rutas del Conflicto. Vichada: tierra de hombres para hombres sin tierra.](#)

Ver WebMap

