

CLARINETERO

DEPARTAMENTO: ARAUCA


MUNICIPIO: ARAUCA


 **285**
Viviendas


 **300**
Familias

 **757**
Personas

 **187**
Niñas y niños

 **Vía principal**
Vereda Clarinetero,
Bocas del Arauca

 **Medicina**
Se trasladan a
Arauca

 **Centro educativo**
Marco Fidel Suárez y Sede
Monserrate Clarinetero



 **Punto de encuentro**
Escuela Antigua

 **Señal**
Señal en
algunos puntos

La comunidad de Clarinetero, se encuentra ubicada a la margen derecha del río Arauca, en el corregimiento de Santa Barbara, vereda Clarinetero. Es una de las veredas más cercanas a la cabecera municipal de la capital araucana, localizada aproximadamente a unos 40 km de distancia por una vía pavimentada.

Está conformada por familias étnicas y campesinas víctimas del conflicto armado y migrantes venezolanos. La economía del territorio está basada en la agricultura; predominan cultivos como la caña de azúcar, el maíz, el plátano y la yuca, también se desarrollan actividades productivas como la minería y pesca artesanal, la cría porcina, pecuaria, bovina y la avicultura.

En el territorio se afrontan diversos desafíos derivados del cambio climático que afectan principalmente a las personas con mayores vulnerabilidades, sin embargo, la comunidad de Clarinetero se destaca por su capacidad de resiliencia y trabajo colectivo.



Contacto de la comunidad: Dolys Celina Piñeros Cel. 3214263619

Contacto: jgutierrez@3is.org