

JER JET

DEPARTAMENTO: LA GUAJIRA


MUNICIPIO: MAICAO


 **64**
Viviendas


 **64**
Familias

 **264**
Personas

 **# 120**
Niñas y niños

 **Vía principal**
Camino destapado

 **Medicina**
Medicina Tradicional
Atención en Maicao

 **Centro educativo**
UCA's
Escuela Etnoeducativa

 **Punto de encuentro**
Enramada

 **Señal**
lintermitente

La comunidad de Jerjet se encuentra ubicada en el Km 65 a la margen derecha de la vía Riohacha-Maicao por un camino destapado. Su nombre hace referencia a una laguna ubicada en la parte sur del territorio, donde se bañaban y era un espacio para el juego e intercambio de experiencias de la cultura Wayuu y ancestralidad. Su liderazgo está conformado por la autoridad tradicional German Ipuana en línea jerárquica con la autoridad ancestral, donde la **escucha** a los adultos y **el respeto hacia la palabra** es uno de sus mayores principios en la convivencia con su entorno. Su economía está basada en la elaboración de mochilas, chinchorros y en especial en la siembra de yuca, melón, frijol guajiro, y su mayor anhelo es tener grandes extensiones de cultivo en su territorio.



Mapa de ubicación



Contacto de la comunidad: German Ipuana – 310 5421785

Contacto: svalencia@immap.org

3iSOLUTION
Information . innovation . impact

 **USAID**
FROM THE AMERICAN PEOPLE

Con el apoyo de

 **Cofinanciado por**
la Unión Europea