



# RED DE MAPEO COMUNITARIO

## INVOLUCRAMIENTO COMUNITARIO CLARINETERO

Arauca, Arauca



La comunidad de CLARINETERO y SAVE THE CHILDREN dijeron SI a la apuesta de un ejercicio participativo acompañado por el proceso de Involucramiento Comunitario del Consorcio EVIDEM, en el que 3iSolution diseñó y ejecutó una metodología que pone a la comunidad en el centro de las decisiones que se tomen en su territorio, mediante el reconocimiento de su información.



# ACERCA DE NOSOTROS



Somos una comunidad campesina étnicamente diferenciada; en nuestro territorio habitan familias migrantes, retornadas y población de acogida debido a la cercanía con la frontera de Venezuela.

Clarinetero está inmerso en una zona conocida por su rica biodiversidad, con ríos, sabanas y paisajes naturales que son típicos de los Llanos Orientales. Las comunidades rurales en Arauca, como Clarinetero, viven principalmente de la agricultura (cultivo de maíz, plátano, yuca, entre otros) y la ganadería, siendo estas las principales fuentes de sustento económico.

A pesar de ser una región rural, las comunidad de Clarinetero están conectada a la cultura llanera, que se expresa en la música, la danza (joropo) y las festividades populares. El estilo de vida en esta vereda está muy ligado al ritmo del campo y la tradición llanera, con costumbres que se han mantenido por generaciones.

Sin embargo, esta zona ha enfrentado desafíos debido a su cercanía con la frontera con Venezuela y su ubicación en una región históricamente afectada por el conflicto armado, especialmente por evento de desplazamiento forzado, por lo que la mayoría de la comunidad se considera víctima. A pesar de esto, los habitantes de Clarinetero son resilientes, siguen manteniendo sus actividades productivas y su vida comunitaria, intentando preservar la paz y la tranquilidad en la región..

# CONOCE NUESTRO PROCESO



La experticia de Involucramiento Comunitario se ha puesto al servicio de las organizaciones humanitarias que pretendan el trabajo comunitario, mediante el uso de tecnologías de punta y de importancia, no solo a la participación comunitaria, sino a que esa comunidad sea tenida en cuenta de principio a fin, aportando en el desarrollo de su territorio.


La propuesta metodológica a la solicitud del Secretariado de Pastoral Social Diócesis de Riohacha, en el marco del proyecto Europa, cuenta con tres componentes que incluyen la visita de acercamiento a la comunidad, la realización de talleres de levantamiento de información y la devolución de esta información.

Los resultados esperados de esta aplicación metodológica consisten en la visualización de las capacidades, las necesidades y los riesgos de protección de las comunidades de Villa Silvia y Rio Claro de Dibulla, buscando su fortalecimiento en el manejo de información y la apropiación de la misma. Las personas de las dos comunidades también acceden a la capacitación mediante el aula virtual.





# ESTA ES NUESTRA COMUNIDAD





# FICHA DE CARACTERIZACIÓN

→ FICHA DE CARACTERIZACIÓN COMUNITARIA


## CLARINETERO

DEPARTAMENTO: ARAUCA


MUNICIPIO: ARAUCA


 **285**  
Viviendas


 **300**  
Familias


 **757**  
Personas


 **187**  
Niñas y niños

 **Vía principal**  
Vereda Clarinetero,  
Bocas del Arauca

 **Medicina**  
Se trasladan a  
Arauca

 **Centro educativo**  
Marco Fidel Suárez y Sede  
Montserrat Clarinetero

 **Punto de encuentro**  
Escuela Antigua

 **Señal**  
Señal en  
algunos puntos

La comunidad de Clarinetero, se encuentra ubicada a la margen derecha del río Arauca, en el corregimiento de Santa Barbara, vereda Clarinetero. Es una de las veredas más cercanas a la cabecera municipal de la capital araucana, localizada aproximadamente a unos 40 km de distancia por una vía pavimentada.

Está conformada por familias étnicas y campesinas víctimas del conflicto armado y migrantes venezolanos. La economía del territorio está basada en la agricultura; predominan cultivos como la caña de azúcar, el maíz, el plátano y la yuca, también se desarrollan actividades productivas como la minería y pesca artesanal, la cría porcina, pecuaria, bovina y la avicultura.

En el territorio se afrontan diversos desafíos derivados del cambio climático que afectan principalmente a las personas con mayores vulnerabilidades, sin embargo, la comunidad de Clarinetero se destaca por su capacidad de resiliencia y trabajo colectivo.




**Contacto de la comunidad:** Dolys Celina Piñeros Cel. 3214263619

**Contacto:** [jgutierrez@3is.org](mailto:jgutierrez@3is.org)

 3iSOLUTION  
INTEGRATED INNOVATION PROJECT

Con el apoyo de





# NUESTRO MAPA

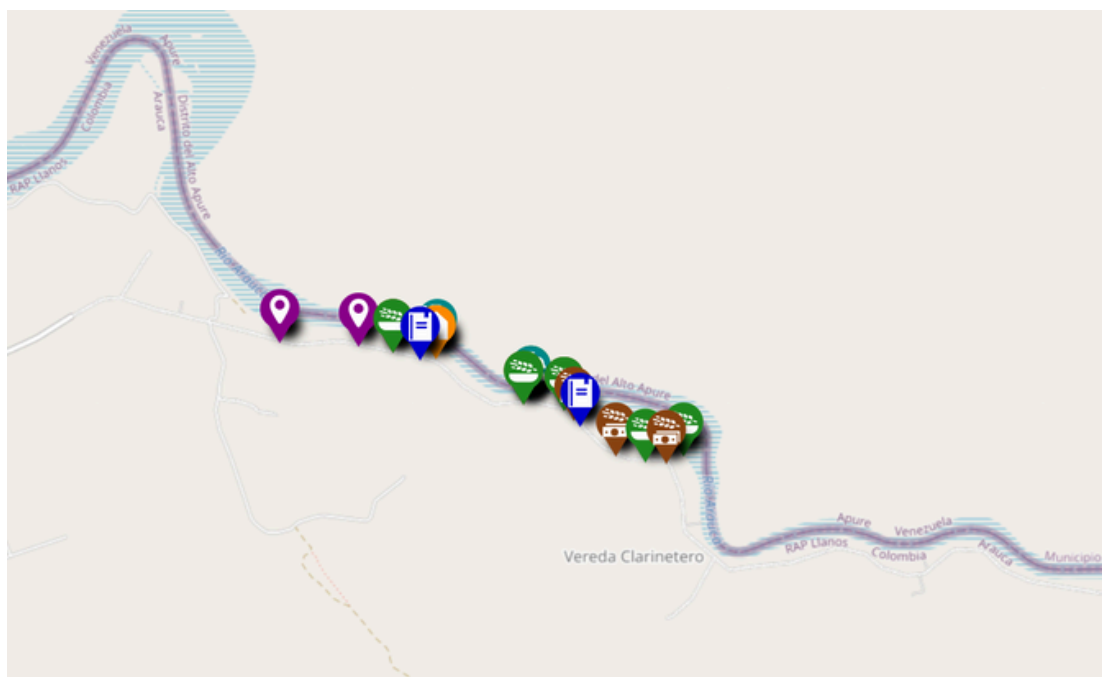


Clarinetero es una vereda de la capital de Arauca, departamento de Arauca, situado en la margen derecha del rio Arauca, es una de las veredas más cercanas de la cabecera municipal de la capital araucana, aproximadamente a 40 kilómetros de distancia.





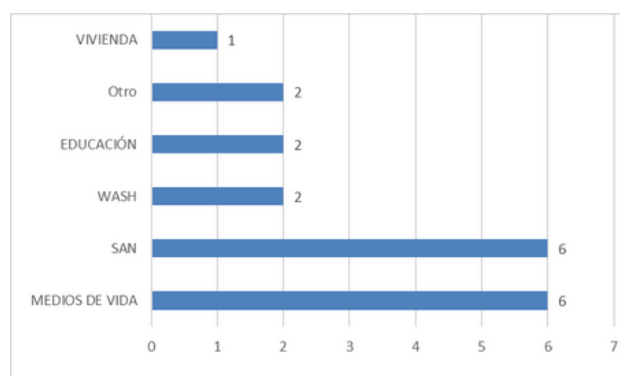
# NUESTRAS CAPACIDADES



Se identifican que las capacidades mas destacables de la comunidad se enmarcan en temas relacionados a las actividades económicas locales y la seguridad alimentaria que son resguardadas fundamentalmente por la agricultura y los emprendimientos comunitarios, estas capacidades fortalecen la soberanía alimentaria de las familias y salvaguardan su vida, en términos de satisfacer las necesidades de sus hogares, esto con el fin de cubrir las necesidades de la población que habita la comunidad de Clarinetero.

En el mismo sentido se identifican las instituciones educativas como parte fundamental de la formación de los aproximadamente 187 NNA, que hacen parte de la comunidad.

Sobresalen otros espacios relevantes que facilitan los encuentros y el fortalecimiento comunitario, estos espacios son escenarios que permiten la toma decisiones comunitarias, por ello se les concede un valor importante así no pertenezcan a un clúster o sector humanitario específico.



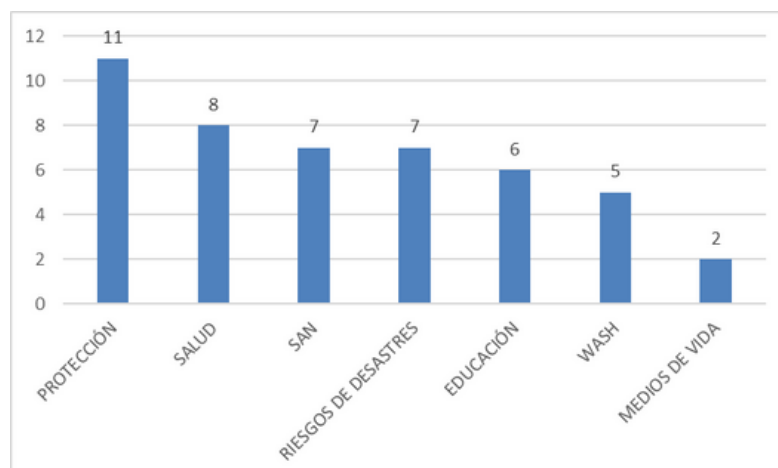


# NUESTRAS NECESIDADES



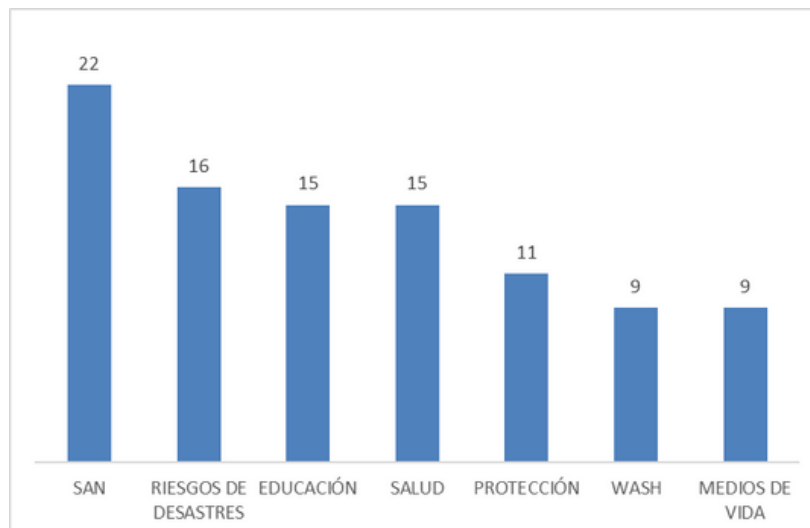
La georreferenciación de necesidades en el territorio es indispensable para el ejercicio de identificación comunitaria de las zonas con algún tipo de afectación y reconocimiento del impacto que puede generar cada situación. Comunitariamente se identifica que la principal afectación territorial es el acceso a agua potable, el 100% del corregimiento tiene necesidades en el sector de agua, saneamiento e higiene, contradictoriamente con su ubicación geográfica en la ladera del río Arauca principal afluente hídrico, en la comunidad se inicio la construcción de un acueducto veredal, sin embargo la comunidad lo identifica como un “elefante blanco” debido a que dicha construcción nunca se finalizó, actualmente el tanque de agua elevado se usa como punto de ubicación y referencia de la comunidad. Contradictoriamente el agua en temporada de lluvias representa una situación de riesgos de desastres que complejiza la situación territorial y amplía las necesidades con respecto al alojamiento de las personas damnificadas y su seguridad alimentaria, entre otras afectaciones como enfermedades infecciosas producidas por el agua contaminado y picaduras de mosquito (Dengue y Malaria).

En términos de acceso a educación, un porcentaje alto de los NNA deben atravesar largos trayectos, incluso por transporte fluvial para asistir a los centros educativos del territorio, dichas familias pertenecen a población migrante, retornada y/o víctima del conflicto armado.





# NUESTRAS PRIORIDADES



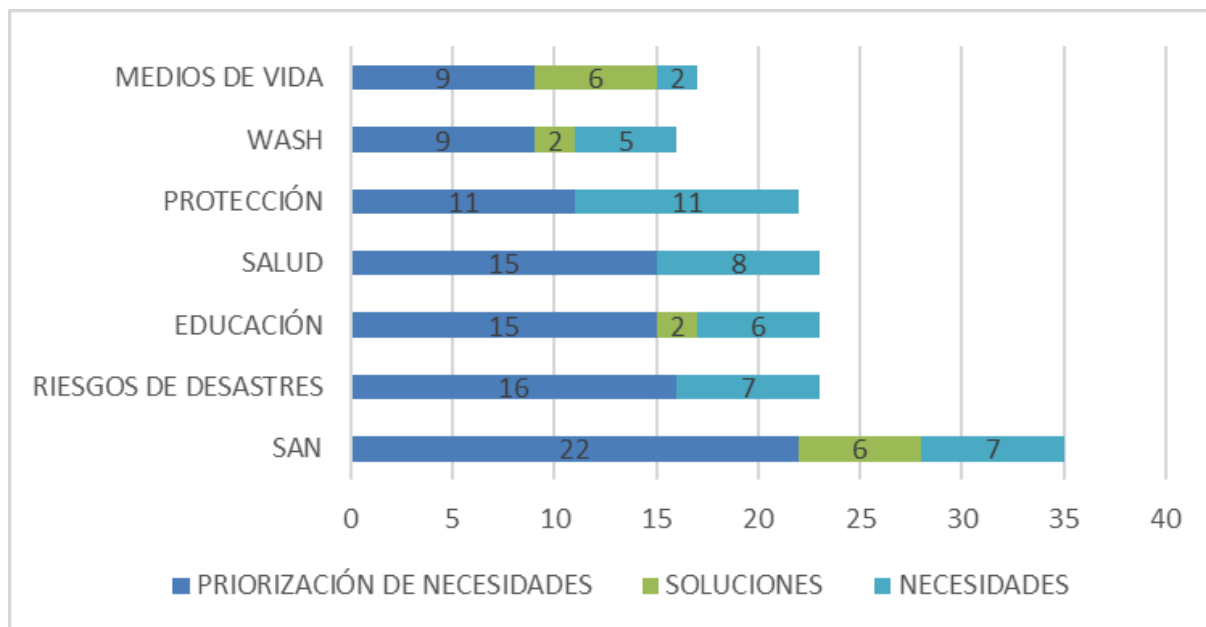
El ejercicio de priorización sectorial permitió debatir frente a las necesidades territoriales que tienen un mayor impacto en la mejora de la calidad de vida de la comunidad y que por ello deben ser resueltas de manera inmediata.

La comunidad resalta la importancia de garantizar la seguridad alimentaria en el territorio, enfatizando en el contexto de riesgo de desastres de origen natural, esto se prioriza como una necesidad de atención urgente para mejorar la calidad de vida de cada uno de los habitantes de Clarinetero. Por otro lado, es importante resaltar que la comunidad no cuenta con servicios de salud en el territorio. Solo una persona de la comunidad presta servicios de salud de manera ancestral, el centro de salud más cercano a la comunidad se ubica en la capital de Arauca ( a 40 km de distancia), sumado a ello, no existen medios de transporte público o ambulancia para transportar a las personas enfermas, por lo que se requiere una solución urgente.

Finalmente, la comunidad prioriza la implementación de acciones anticipatorias con el fin de atender la situación de la población desempleada y en situación de pobreza que no puede generar ingresos y por tanto no se garantiza el acceso a alimentos.



# NUESTRA REALIDAD



Desde lo comunitario se identifica la relación intrínseca de las capacidades territoriales y de la identificación y la priorización de las necesidades, en donde sobresale que el fortalecimiento comunitario es el eje transformador de las dinámicas territoriales y de mejora de las condiciones de vida digna de las comunidades.

**Las comunidades deben estar en el centro de las decisiones de su territorio.**



**Líder comunitario: Dolys Celina Piñeros**  
**Teléfono: +57 321 4263619**



# RED DE MAPEO COMUNITARIO

**3iSOLUTION**  
information . innovation . impact



**USAID**  
FROM THE AMERICAN PEOPLE



Cofinanciado por  
la Unión Europea

